

13 Rasthütte „Haddorfer Achteck“
Breitengrad/Längengrad: 52.253793, 7.318405

- Aktionen:
Geschicklichkeitsbaggern,
Hüpfburg, Torwand
- Tipps:
- Spiele für Kinder
 - Hüpfburg
 - Getränke
 - Fingerfood
 - Grillen Würstchen
 - Pommes
 - Kaffee
 - Kuchen
 - Pfannkuchen Waffeln
 - Eis
 - WC




14 Rasthütte „Aatal“ - Schürmann- Haddorf
Breitengrad/Längengrad: 52.2458274, 7.3145644

- Aktionen:
Hüpfburg
- Tipps:
- Hüpfburg
 - WC



15 Schutzhütte „Up`n Dreih“ - Kiebitzfeld
Haddorfer Strasse
Breitengrad/Längengrad: 52.24060, 7.31030

- Aktionen: Informationen -
Geschichten rund um die Kartoffel,
Kiebitzfelder-Kartoffel-Snaps,
Glücksrad drehen
- Tipps:
- Spiele für Kinder
 - Hüpfburg
 - Kuchen
 - WC



16 Rastpflanz „Andorf“ - Lohaus
Breitengrad/Längengrad: 52.228571, 7.321927

- Aktionen: Kinderspiele,
Nagelklotz, Oktoberfeststimmung
- Tipps:
- Spiele für Kinder
 - Hüpfburg
 - WC



17 Rastplatz „Raing Andorf“ - mit Automaten
Breitengrad/Längengrad: 52.226915, 7.322356

- Aktionen:
Maislabyrinth, Hüpfburg
- Tipps:
- Hüpfburg
 - Eis
 - WC




18 Villa Jordaan Rothenberge
Breitengrad/Längengrad: 52.22127, 7.27181

- Aktionen:
Tag der offenen Tür
- Tipps:
- Tag der offenen Tür
 - Getränke
 - Kuchen
 - WC



SPONSOREN
HERZLICHES DANKESCHÖN



IMPRESSUM

Herausgeber: Verantwortlich für den Inhalt
Verkehrsverein Wettringen e.V.
Werninghoker Str. 5 · 48493 Wettringen
Tel (02557) 929676
info@verkehrsverein-wettringen.de
www.wettringen-tourismus.de

Gestaltung: Ines Hahn, www.hahndesign.de

Texte: Verkehrsverein Wettringen e.V.

Druck: Verkehrsverein Wettringen e.V.

Bildnachweise: Engelbert Rauen, Verkehrsverein Wettringen
6/2024




WETTRINGEN:
**HÜTTEN
TOUR**



...von Hütte
zu Hütte...

**So.
16.6.2024**

11 - 18 Uhr



TIPPS / LEGENDE:

- Spiele für Kinder
- Hüpfburg
- Getränke
- Fingerfood
- Grillen Würstchen
- Pommes
- Kaffee
- Kuchen
- Pfannkuchen Waffeln
- Eis
- Informatives
- Toilette
- Musik
- Tag der offenen Tür
- Knotenpunkt-system

Schau diese Tour an
Hütten Tour Wettringen 2024



↔ 36,6 km ↗ 90 m



WETTRINGEN: HÜTTEN TOUR

1 Rastplatz „Max-Clemens-Kanal“ - Maxhafen
Breitengrad/Längengrad: 52.2210, 7.34662

Aktionen: Kinderschminken
Torwandschießen



2 Kappscheune-Gemeinschaftsgarten Wetringen
Breitengrad/Längengrad: 52.204468, 7.322756

Aktionen: Führungen durch den Gem.garten, Stand der Imker, Infotafeln zu Gartenthemen, Honigtankstelle



3 Schutzhütte am Boule-Platz - Radbahn
Breitengrad/Längengrad: 52.21166, 7.312479

Aktionen: „Gute-Laune-Spiel- Boule“ vor Ort spielen



4 Rastplatz „Bernhard-Buche“ - Radbahn
Breitengrad/Längengrad: 52.210977, 7.308640

Aktionen:




5 Rastplatz Pilz „SpeckenBrücke“ Vollenbrok
Breitengrad/Längengrad: 52.222778, 7.303341

Aktionen: Informationen zur KLJB Wetringen e.V.



6 Rasthütte/Rastplatz „Fischtreppe“ Bilk
Breitengrad/Längengrad: 52.232918, 7.296073

Aktionen: Spiel & Spaß für Kinder



7 Rastplatz „Spielplatz Rothenberge“
Breitengrad/Längengrad: 52.22246, 7.28986

Aktionen: Informationen



8 Schutzhütte „Achterbeärgler Eck“ Rothenberge
Breitengrad/Längengrad: 52.2172135, 7.2485488

Aktionen: Hüpfburg, Shuffleboard




9 Rasthütte-Schutzhütte - Bauerschaft-Brechte
Breitengrad/Längengrad: 52.24226, 7.24085

Aktionen: Heimatkunde-Bücher liegen aus, u.a. in Plattdeutsch, Münsterlandchroniken und Erzählungen über die Gem. Wetr.



10 Rastplatz „Natureck“ - Bilk-Brechte
Breitengrad/Längengrad: 52.242904, 7.262745

Aktionen: Informationen Wildpflanzenmischungen und Infos zum Rebhuhn Schutzprojekt



11 Rasthütte „Usse Hüttken“ - Klein Haddorf
Breitengrad/Längengrad: 52.25907, 7.28035

Aktionen: Kinderfuhpark, Outdoorspiele, Sommer, Samenbomben verteilen



12 Rastplatz „Brüggenstadt“ - Dorfplatz Bilk
Breitengrad/Längengrad: 52.242770, 7.294119

Aktionen: Informationen von Bilk

